

花咲山

山行日：12月8日（日）晴れ

記：イガ

コース：高尾 7:46(電車)→大月 7:28/40(バス)→上真木 9:00/02…お伊勢山 9:13/19
…登山口 9:38…幕岩・昼食 10:35/11:05…大岩くぐり 11:21…花咲山 12:14/24…花
咲峠 13:06…又平山(610m) 13:27…四等三角点・サス平 13:31…高速道路脇林道
14:25…大月駅 14:54

参加者：CL イガ、SL タウ、ニシ、サイ、オヌ、ノジ、サンペ、スギ、カワ



お伊勢山にある大月出身の山岳写真家：白旗史朗氏の顕彰碑、“青春を山に賭けて悔ゆることなし”とは氏の言葉。ちなみに師匠は岡田紅葉です。

上：上真木バス停にて準備中


下：お伊勢山にて、小さいながら桜の木が植えられ、春のお花見の絶好の場所らしい。木々の間に提灯が寒そうに揺れていた。




山への入口

さあ、いよいよ上りです！

お伊勢山、秀麗富岳十二景の8番、しかし目的の富士山は大半が雲に覆われ見えない。先の写真は見えるはずの富士の姿です。





左から滝子山
と大谷ケ丸から破魔射場へ
続く、昨年歩いた懐かしの山
並です。

下：それに続く
南大菩薩連峰、
湯ノ沢峠や白
谷ケ丸、黒岳、
雁ガ腹摺山

下：花咲山（梅久保
山）740m
まだまだ余裕です。





大岩くぐり付近



西側は伐採手入れのされた斜面






花咲山の山頂



ストック（ポール）は有効利用！



落ち葉が雪のよう！
アイゼン履きたいようです！



逮捕の瞬間ではありません。
無事に歩いてもらうため！



又平山



四等三角点 サス平



ようやく今日の山歩きは終わります。
下には中央高速道が見えます。

林道に無事降りることができました。
中央高速へ侵入しようとしてはいりません。クーリングダウン、明日に疲れを残さないためです。



富士山が世界遺産に登録されたお蔭で綺麗に模様替えされた大月駅になりました。

花咲山は会として9年前にも歩いたことがあります。コースは今回とは逆でしたが、休憩時間含めて4時間ほど、その時のメンバーも3名、今回歩きました。以外に時間がかかったということは、やはり9年間の年齢には勝てないということでしょうか。

次回はテント持参で！ “安全第一”