

滝子山 1590m

山行日：5月25日(土)晴れ

コース：八王子駅 6:55—大月駅 7:39/45—道証地藏 8:10/15…三段の滝 8:44…難コース分岐 9:23…ナメ滝 9:35…造林小屋 9:48…防火帯 9:58…藪下（防火帯）分岐 10:13…山頂下大谷ケ丸分岐 10:33…鎮西ケ池 10:38…滝子山 10:50/11:22…女坂分岐 11:42…檜平 11:58…藤沢川林道分岐 13:49…子神社 13:54…初狩駅 14:16/42

参加者：CL イガ、SL タ、オヌ、アイ、サイ、スギ、ノジ、ウラ




左：道証地藏 準備万端、さあ一行くぞ！



新緑の明るい谷に行く、三段の滝で一休み
迂回路を避けてあえて難路へチャレンジ



右：登山道でみかけたふしぎな植物、オニク（和名：御肉）中国では乾燥させて強壯薬として用いられているとか！ミヤマハンノキの根に寄生する。





ギンリョウソウ


左：谷からジグザグに樹林のなかを行く、造林小屋から防火帯に出る。



ハシリドコロやトリカブトが多く、花の咲く時期にはそれも楽しめる。けっして口にしないことです。



防火帯を行く



上：造林小屋跡、以前はシートで覆われ、鍋釜や風呂釜が散乱していたが、それも見られず休憩場所のようだ。ビバーク趣味の方は最適なところですよ。



左：鎮西ケ池 ここを過ぎると左から回り込み山頂です。



上：滝子山頂ようやく到着です。
思ったより登山者も少なく静かな山頂でした。


毎度おなじみの山頂記念写真



防火帯を行く



今一はっきりしない富士山と三つ峠
旧五百円札にデザインされた絵と同じ方角から



下山道は女坂、男坂とあり、女性、男性も同じ男坂を下る。



山頂より北方向の南大菩薩の山々、大谷ヶ丸や黒岳が見える。



ガクウツギ 谷に多く咲いていた。



初狩駅に到着しました。

滝子山山頂より初狩駅に下ったが、振り返る滝子山は高く見えるが、標高差 1137m、3時間ほどで下ってきた。お疲れ様でした！