

檜岳

期 日：11月18日(日) 天候：晴～曇

コース：

8:10 寄大橋出発→8:40 成長の森案内板→10:30 尾根道分岐点→10:40 檜岳山頂→昼食→
11:15 出発→11:20 尾根道分岐点→12:45 周遊歩道 A→13:05 周遊歩道 A 入口→13:10
寄り大橋→13:50 寄バス停

参加者： TA、SF、MS、KT、KO、KK、SK、NT



寄大橋を渡って出発



成長の森の案内板



ミツマタの蕾がもう付いている



道は整備されているが、結構な急坂を登る




全体に枯れ気味だが、紅葉がきれいなところも残っている




尾根道に合流する分岐地点

檜岳 山頂到着




山頂 集合写真

残念ながら、曇って来て眺望は無し



下りは水源の森案内板を過ぎて、周遊歩道Aを通る。仮設の端を渡る。



林道への出口付近は倒木が塞いでいたが、迂回路が作ってあった。寄大橋を渡って順調に下山完了。

以上