

御嶽山

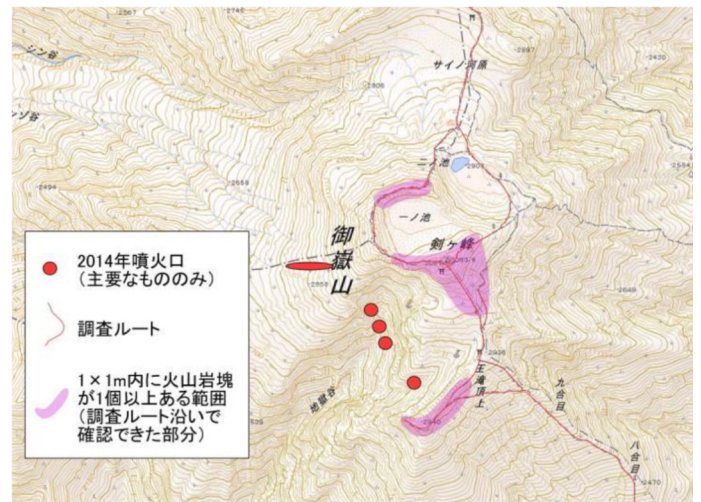
期 日：10月7日(日) 天候：曇～晴～曇

コース：

8:20 飯森高原駅出発→8:30 行場山荘→9:20 八合目女人堂→10:30 石室山荘→10:40 九合目覚明堂→11:10 剣ヶ峰→写真渋滞→11:53 山頂記念碑→12:05 石室山荘→12:45 八合目女人堂→13:20 昼食後出発→14:05 行場山荘→14:15 飯森高原駅着

参加者： TA (単独)


2014年9月に噴火し大きな被害を出した御嶽山であるが、昨年8月以来噴火警戒レベルが1に下がっており、黒沢口登山道の9合目までは規制が解除されていた。今年の9月26日から10月8日(山小屋営業終了日)までの期間限定で剣ヶ峰までの登山規制解除が発表になったので、急遽山行を計画した。木曽駒高原に前泊・後泊する日帰り山行である。



ヤマケイオンラインニュース 2018/9/26
<https://www.yamakei-online.com/journal/detail.php?id=4958>

火山噴火予知連絡会 2015年8月19-20日調査速報
https://www.gsj.jp/hazards/volcano/kazan-bukai/yochiren/ontake_20150909_1.pdf

御岳ロープウェイ鹿の瀬駅には6時半に到着しチケット売り場に並び、登山届提出が義務付けられ、木曽町によるヘルメット着用の推奨が掲示されている。ロープウェイは定時10分前の7時20分から稼働し、7時半には飯森高原駅に着いた。直ぐに支度して出発する登山者が多いものの、ここは標高2150m、朝食を取りながら約50分間高度順応の休憩を取った。



飯森高原駅 (標高 2150m) さあ出発!



行場山荘



8合目女人堂前の様子。ここからヘルメットを装着。
(※借用して持ってきた、コダックの360度カメラを使用してパノラマ写真を撮影)



八合目辺りが紅葉の最盛期



慰霊碑



金剛像



森林限界を超え、九合目へ



九合目 石室山荘
2016年度より営業再開、お風呂があるそうだ



さらに登る



覚明堂 ここまで砂利のような火山灰が降ったそうで多くの登山者が避難した
残念ながら、廃業決定



二の池分岐辺り、山頂目前、快晴！



えっ？そんな～！ あっという間に眺望無し！



御嶽剣ヶ峰山荘 解体中



新しく設置されたシェルター3基 90人避難可能



山頂下の様子（お参り、記念写真渋滞中） 中央に慰霊碑、右にシェルター3基
※360度カメラ




御嶽山剣ヶ峰 山頂の様子 中央が山頂の碑 右奥が神社の社（40人収容可）
※360度カメラ



灯籠が欠けたりして、痛々しい



神社横の仏像も首が取れている



山頂碑と記念写真
標高 3067m



慰霊碑
献花は八合目の献花台まで持ち帰るルール



下りも部分的に雲が切れたこともあったが、
下山まで展望は戻らなかった



飯森高原駅に着き、中央アルプス方面を見る
向こうは晴れてるのになあ