

丹沢（ゴジラ尾根—宮ヶ瀬尾根）

山行日 3月31（日）天気：曇りのち晴れ

参加者 8名

記：SF

コース：本厚木駅6：6月55→土山峠バス停7：40→P525 9：20→
清川トンネル(南端)9：50→鍋嵐登山道入口10：25→
677峰11：35→JP分岐12：25→鍋嵐12：45→能ノ爪→13：50
物見峠14：15→煤ヶ谷バス停15：15

今回の山行はゴジラ尾根、宮ヶ瀬尾根を歩くのが目的です、ゴジラ尾根は三叉路より15号鉄橋を渡ればすぐにゴジラ尾根登山口に到着するが、15号鉄橋が通行禁止の為土山峠より林道で途中至る県道70号線の標識より山道に入り宮ヶ瀬尾根の入り口まで行く途中かなり道は荒れていて



土山峠登山口 正規のルートは正面より
今回は標識より右側のコースに入る



林道を歩き この標識の場所より
登山道となる



昔の作業道ですが荒れています、



この場所の左側に宮ヶ瀬尾根がある



尾根の端に向かいますが渡渉点がある
反対側は細く滑りやすい



反対側より見た渡渉ポイント



途中鹿柵を乗り越えた




P525 手前の急な登り 滑りやすいので
木に掴まりながら登る



P525 の手前の登り



P525 から清川トンネルでの下り
鹿柵沿いを下る



清川トンネル手前の下り道幅が狭く
かなり荒れている



トンネルの傍の標識
県道の予定ルートか疑問




トンネルはかなり立派な作り



鍋嵐登山口 以前は作業に使用していた
現在は未使用な為、入り口が分かり難い



ゴジラ尾根の最初 細尾根で直登



途中尾根の端を通過右側は谷



P677 峰手前 霧が出来来た



P677 峰到着 標識は無い



JP 手前の登り



JP に到着 ここにも標識は無い



鍋嵐への急なのぼり



コースは各自で決めて登る



最後の登りかなり急で細尾根



上から見た登山道



鍋嵐に到着 817 1000m以下の山ですが、登りがいがあります



鍋嵐で記念写真



最初は急な下りですが踏み跡はしっかりあります



登山道の真ん中に立木が塞いでいる



ロープの設置がありました



立木通過



能ノ爪に到着 ここには標識があった




辺室山からのルートに合流



物見峠に到着



途中に椿の花が



煤ヶ谷に向けて下山中



ヤマリソウの花



煤ヶ谷集落到到着



下界は暖かなので桜もほぼ満開



煤ヶ谷バス停に到着
本厚木行きバスは毎時 4分です