

## 奥多摩（三条の湯-飛龍山-雲取山）

山行日 5月25日（土）天気：晴れ 26日（日）天気：晴れ 27日（月）天気：晴れ

参加者 5名

記：SF

コース 1日目：奥多摩駅（8：35）-親川バス停（9：35）-後山（10：40）-丹波天平（11：55）-サオラ峠（12：55）-御岳沢（14：05）-三条の湯（15：15）宿泊  
2日目：三条の湯（6：10）-カンハ谷（7：50）-北天のタル（8：45）-飛龍山（9：45）-北天のタル（10：50）-三条ダルミ（13：30）-雲取山（14：45）-雲取山荘（15：20）宿泊  
3日目：雲取山荘（6：20）-小雲取山（7：10）-七ツ石山（8：25）-鷹ノ巣山（11：10）-六ツ石山分岐（12：15）-稲荷神社（14：55）-奥多摩駅（15：20）

今回の山行は飛龍山及び雲取山からの石尾根縦走が主な目的で山行を行った



8：35丹波行きバス停で長蛇の列前に小学生の団体がいた

親川バス停 登山口ですが 民家の軒先を通過 本当の登山口は少し戻った所にあります



最初は人口林の九十九折を登って行きます

途中で廃屋が 昔は林業の作業を行っていたのかな？



ここは水場の様です



ここからが急なな登りになる



人口林の急な登りで九十九折



その後広い尾根にでた 踏み後が複数あり 下りの場合は道迷が心配



標識の落ちていて正しい方向かは疑問



途中に小さな祠が



丹波天平の少し前 広く緩やか登山道



丹波天平に到着 丹波よりの登山道と合流  
場所が広く明るいので休憩場所に良い




サオラ峠に到着 右側が三条の湯へ 正面は  
前飛龍山に行きます



サオラ峠の祠



一部登山道が崩落し橋が架かてある



権現谷を渡る 渡り終わると登りになる



三条の湯への標識 かなり古い



次の沢 水量は豊富




2日目 三条の湯を出発



飛龍山へは山荘の先にある かなりの急な登りで下に山荘が見える



今回は気温が高いので30分で休憩  
広い場所が無いので登山道での休憩です



この個所は崩落しています



カンバ谷 水場のマークがありますが  
枯れていました



正面に飛龍山が見えます



孫左衛門尾根の手前の水場 顔を拭いたり  
水を飲んだりした



水量はそこそこあります。



登山道が作れないので 木の橋で作成しています



北天のタルに到着



北天のタルは少し広場があり休憩には良い場所



飛龍山への登山道 片側は崖です



岩場を通過



飛龍山山頂への分岐 標識の場所が高い所の為見落としやすい



飛龍山 山頂での記念撮影 右奥に見える人は上野原警察の人でこの写真の警察の人に撮ってもらいました、2-3日前の遭難者の捜索でした 本当の山頂はこの先約80m位先になりますが、山名標識はありませんでした



北天のタルより雲取山への登山道  
狭く笹が茂っています



北天のタルは日陰が無い為少し歩き  
広い場所を見つけましたが無いので  
この場所で昼食タイムを取った



シャクナゲの花を期待してきましたが  
この場所でやっと花に出会えた



こんな場所もありました



落葉松の新緑が綺麗なので立ち止まって  
展望を楽しんでいる



新緑の景色



狼平に到着 ここから三条ダルミまでは  
平坦な登山道です



三条ダルミに到着





三条ダルミ 三条の湯からの登山道と合流  
広い場所なので、最後の休憩です



雲取山荘への巻き道ですが 通行禁止の為  
山頂経由で行きます



雲取山山頂 明日歩く予定の石尾根が見える



山梨県の標識で記念撮影 避難小屋のトイレ  
の回収工事中でした  
こ避難小屋は綺麗で、資料したいが 水場が  
雲取山荘になる為往復で約1時間必要



こちらが東京都埼玉県の山頂標識です



日 本百名山の標識



3日目 天気は3日間晴天です  
海拔2000m位の場所ですが暖かい



正面の階段を登って行きます  
山頂までは、地図では30分となっていますが  
もう少し時間がかかりそう



途中に巻き道の標識 昨日山頂を通過  
したので、今日は巻き道を行きます



巻き道は緩やかなの登りです



石尾根分岐に到着



小雲取山 ここでHさんと別れた



途中富士山が見えた



正面がこれから向かう 七つ石山  
一度下ってからの登りになります



ブナ坂分岐 右は鴨沢、左は唐松林道、  
真っ直ぐに行くと石尾根縦走になる



七つ石山山頂 東京都の標識で  
かなり大きい



途中にわらびの群生地があり時間が無いので  
見て通過



ここが山頂経由と巻き道の分岐点  
鷹ノ巣山避難小屋で合流出来ます



高丸山 山頂急な登りで急な下りの山でした



日陰名栗山 1725mで広い山頂です



鷹ノ巣山と巻き道の分岐点  
巻き道との合流はこの先将門馬場になる



鷹ノ巣山 山頂 今日には平日の為誰もいません



戸倉山分岐



六つ石山分岐




石尾根の稲荷神社の近くの分岐



石尾根縦走路登山口



石尾根縦走路登山口に到着  
奥多摩駅までは車道歩き



途中奥多摩駅近道の標識があり  
羽黒三田神社に出てきた



神社の表参道を降りてきた



所々に奥多摩駅近道の標識があります。  
あと少しで奥多摩駅です。