

金ガ岳～茅ガ岳

山行日：2019.5.17 会山行 8 名参加 天候：晴れ 記：t h
コース：海老名/7:00-双葉 SA/8:25-観音峠/9:15-稜線合流/11:20-金ガ岳
/11:40-茅ガ岳/13:10-林道/14:45-深田公園/15:15-海老名/17:25



双葉 SA から見た茅ガ岳、観音峠、曲ガ岳方面

観音峠には他の車はなかった



第一の岩場で小手調べ

続いて第二の岩場がヤセ尾根で凄かった



ヤセ尾根を振り返ると
両側がスパッと切れ落ちていた



第三の岩場は巻道あり



第四の岩場がさらに凄かった



歩き始めて 90 分ようやく緊張感から解放され休憩



少し降って行き登りかえしがある




ようやく茅ガ岳が見えてきた



最後の標高差120mの直登が待っていた




一般登山道とは違っている一直線の道



稜線に合流、観音峠への道標は見当たらず



金ガ岳へ向きを変えて





静かな金ガ岳山頂



茅ガ岳へ向かう



結構な登り返しがあるので一般ハイカーは金ガ岳には行かない



奇岩の下を抜けて



最後のピーク広い山頂の茅ガ岳




金ガ岳を振り返る



360度の
大展望
山座同定
生憎ハケ岳
南アルプス
の稜線は雲
の中だった



尾根ルートで深田記念公園を目指す



石ごろの歩きにくい林道が長かった

観音峠から緊張の連続だったルートが
楽しかったが、山行もこれにておしまい

