

# 餓鬼岳（唐沢岳）

山行日 7月21日（日）曇り 22日（月）曇りのち雨 23日（火）晴れ一時雨

参加者 2名


記：SF

コース：1日：白谷登山口6：00→紅葉の滝7：00→魚止めの滝7：30→  
最終水場8：10→大尻山山頂10：10→（昼食30）→  
百曲り12：20→餓鬼岳小屋13：20→（手続き30）→  
餓鬼岳山頂14：00→餓鬼岳小屋14：10  
2日：餓鬼岳小屋6：30→餓鬼岳山頂6：40→餓鬼のコブ7：50→  
唐沢岳9：35→（昼食30）→餓鬼のコブ12：00→  
餓鬼岳山頂12：50→餓鬼岳小屋13：00  
3日：餓鬼岳小屋5：30→百曲り6：40→大尻山山頂7：20→  
最終水場8：50→魚止めの滝9：30→紅葉の滝10：15→  
白谷登山口11：00




餓鬼岳登山口ここまで車で来られます  
登山ポストもある

林道を少し歩くと 白沢登山  
餓鬼岳まで6時間



橋を渡ります奥側の橋は木で  
湿っているので、滑りやすい




舗装踏み板が登山道です、かなり錆びて  
います。



踏み板の後は細い岩の部分を通過



急な斜面に梯子が3段続いている



川の中に梯子が



木道ですが、滑り易く上手く写真が撮れません





古い木の梯子これを登って行きます



次はまだ新しい鉄の梯子と橋です



魚止メの滝 これでは魚は登れません 前の紅葉の滝は見る事はできませんでした



このルートは川を何回も渡ります

魚止ノの滝から最終水場の間は川の中が



最終水場 基本的には川の水は飲めそう ここから川から離れる

最終水場の橋手すりが取れ危険な為 通行禁止 わからずに渡りました



名前は不明ですが 形がブルーベリーに似ている



最終水場より大凧山までの間は急な斜面でざれた登山道 帰りが心配です



大凧山山頂の標識ですが地図上の山頂はこの先約 300m 位の場所になります



標高が高いのでシャクナゲが咲いている



白曲 入口 餓鬼岳まで最後の急な登りです



正面に見える岩の部分が登山道です 晶文社地図で実践のルート



百曲がりが終わわり 後 30 分で小屋です



松の花??



最後の頑張り



小屋に到着



小屋に荷物を置いて餓鬼岳山頂



正面奥が明日行く予定の唐沢岳

唐沢岳へのフォトアルバムは別に作成します。