

明神ヶ岳（1162m）

M.Y.記

期 日：11月13日（水）曇り


コース：小田原8：00（バス）8：45宮城野9：00→10：15鞍部10：20→11：05明神ヶ岳11：10→12：05見晴らし小屋12：05→13：00道了尊13：00→13：14大雄山

参加者：単独

実は仙谷から金時山に入る予定ででかけた。国道138が宮城野と仙谷の間で不通のため、バス乗り継ぎが必要、帰りは3本を乗り継ぐとのことで断念。急遽目の前の明神ヶ岳に登ることにした。台風後の箱根の様子は壊滅的ではないもののあちこちに傷跡が残っていた。




宮城野交差点から少し入ると登り口



湯煙を望みながら登山開始



ここからちょっと急な登り



紅葉はまだ始まったばかり



富士山は見えなかったが箱根の町は一望できた



明らかに川になった跡が残る登山道



紅葉はまだこんな感じ



箱根らしい笹尾根道：もうすぐ頂上



明神ヶ岳頂上は視界ゼロ




ススキ道の向こうに南足柄平野



際立って色づいていたモミジ



道があれていたなので階段についた時はホッ



最乗寺はまだ緑一色

写真には撮れなかったが水によってV字にえぐられ、滑りやすい箇所がまだ随所にみられた。歩きにくく危険な箇所もあるので行かれる方は要注意。