

奥多摩（飛龍山）

山行日 10月20（日）天気：曇り 21日（月）天気：小雨の地曇り

参加者 5名

記：SF

コース：1日：奥多摩駅 8：35 → 丹波山温泉バス停 9：30 → 丹波天平 11：50 →
サオラ峠 13：00 → 御岳沢 14：20 → 三条の湯 15：45（拍）
2日：三条の湯 6：15 → カンバ谷 8：50 → 北天のタル 9：30 →
飛龍山 10：45 → 飛龍権現 11：15 → 前飛龍山 12：30 →
熊倉山 14：00 → サオラ峠 14：45 → 丹波バス停 16：30 →
丹波山温泉バス停 18：22 → 奥多摩駅 19：11


以前より気になっていた、飛龍山より先のルート前飛龍サオラ峠の間を歩く目的で今回の山行を計画した、台風19号の影響で登山道の心配があり三条の湯へルートの確認を行い問題が無いと聞き山行を実施した、サオラ峠までは問題は無く歩くことが出来たがサオラ峠三条の湯の間は沢を数か所通過する場所があり通常より水量が多く又木の橋が濡れている為に滑りやすく、渡るのに時間がかかったまたカンバ谷の沢では橋はあるが使用できない状況で、石伝いに渡渉した、このコースの復旧には時間が掛かる為使用する場合は情報収集を行う必要がある、飛龍側のコースについては特に崩壊場所も無い。



丹波山温泉バス停に出発準備中
登山口は次のバス役所前のほうが近い



今回の登山口は学校の敷地内を通過



手前のフェンス扉を開け、ここが登山口になります



最初は人工林の急な九十九折を登る



途中に壊れた標識が下山は役所前となっている



丹波天平にて記念撮影



場所の名前は タバデンデイロ
と読みます



近くに手作り標識



サオラ峠に明日は飛龍山方面から
今日は三条の湯方面に



倒木が道を塞いでいた



倒木の下側をトラバースした




トラバース中



沢の水量非常多いい又木の橋が湿って滑りやすいので、慎重に渡ります



カンバ谷の渡渉ポイント



岩伝いに渡渉



カンバ谷の橋ですが 台風の影響で
岸が崩れて、渡ることが出来ない




今夜の宿 三條の湯の到着



三條の湯を出発



小雨の中 北天のタルへ向け



カンバ谷普段はこんなに水が流れていない



カンバ谷を通過



5月に来た時にはここで水を補給



今回は川のように水が流れている



標高が高くなったので紅葉も始まっている



北天のタルの到着



急な登りも一段落 エナ르기ー補給中



ここが飛龍山 山頂への近道
標識が小さいので見落とししやすい




山頂までの道は急な登り



飛龍山 山頂に今回はだれもいないので 記念写真を2枚



飛龍権現、ここは笠取山方面への分岐
次回は和名倉方面に行ってみよう



紅葉が綺麗になっていた



前飛龍の到着 標識は手作り古いので文字が薄い



前飛龍からの急な下り子の下りはかなり長い



熊倉山 この標識も古い



山王沢に到着バス停までは遠い



バス停までの時間が現れる



登山口に到着ここからバス停までは舗装道路に