



## 三ノ塔～よもぎ平

山行日：2020.11.15 会山行8名参加 天候：晴れ 記：t h  
コース：渋沢駅/8:00ー牛首/8:25ー三ノ塔/10:30ーよもぎ平/11:40～12:15ー  
BOSCO キャンプ場/13:15ー門戸口/13:45ーヤビツ峠/14:30  
体力的に余裕をもって歩けるように牛首までタクシーを使い、歩行時間 1 時間短縮して出発する



三ノ塔尾根の表丹沢林道牛首エリアは木材搬出のため林道が多く造成されており、突っ切って登って行く

青空の元、富士山が良く見えている。富士山左下鋭角の山は世附権現山か 900m 付近は紅葉真っ盛り



最後の急登をこなして登山道の先に青空が見えてきたら、山頂はまもなく



どこまでも高く青空が広がっている 飛び入り参加の A さんは三ノ塔小屋前で座っていた



まずはお決まりの集合写真を



2000m級の稜線のような塔ノ岳への表尾根



お地藏様脇からよもぎ平尾根へ



モノレールの左方向へ降りて行く



ぐんぐん下って行く



970mヨモギ平の丘をめがけて行く



斜面が緩くなってくるとヨモギ平はもうすぐ



ヨモギ平に入る






まだ自然豊かなヨモギ平



2017.11 に訪れたときに 2 本の樹を伐採、製材して作っていた休憩スペースでランチタイム



お弁当タイム後、ヤビツ峠バス時刻と  
にらめっこしながら BOSCO キャンプ場へ向かう



この山域も木材搬出で林道が造成されているので登山道が遮断されており、右往左往



林道へ降り立つにも苦労しながら



ようやくキャンプ場へ降り立つ

この寒さでもキャンプ場は賑わっていた



BOSCO オートキャンプ場入口

諸戸神社近くでイチョウの実が落ちておりしばし採取タイム



青山荘脇からショートカットルートで



すこし荒れ気味の沢沿いの旧道



懐かしい旧式の道標



本日のお山からのいただきもの



タイミングよく 10 分前にバスに乗り込む

