

期 日：6月5日（土）

コース：自宅4：40→マウントジーンズスキー場駐車場8：15→ゴンドラリフト山麓駅8：30→ゴンドラリフト山頂駅（1410m）8：45→中大倉山（1417m）9：06→スダレ山10：38→朝日岳分岐11：02→北温泉分岐11：19→三本槍岳（11：47）～12：20→ゴンドラ山頂駅14：30→ゴンドラ山麓駅14：40

参加者：M・T 単独



報 告：



6月6日迄マウントジーンズスキー場のゴンドラが動いている事を確認していたのでシロヤシオを見たくて計画を立てた。ゴンドラは8時30分から運行なのでそれに合わせて自宅を出る。




早朝のゴンドラ利用者は大半が登山服姿だった。標高差300mを15分ほどで運び上げてもらえる。



ゴンドラ山頂駅からは遊歩道が敷設され満開のシロヤシオが咲き誇っていた。






コヨウラクツツジが数本混じっている。  
説明版が嬉しい。  
何枚撮っても撮り飽きない。次々と撮りたくなるシロヤシオが現れる。



中大倉山到着。ここから北温泉に下山したことが有る懐かしい場所だ。この先は登山道につき観光の方は戻ってくださいとの案内板有り。



たまに現れるアカヤシオが彩になる。





大きなダケカンバが青空に映える。  
朝日岳の後ろに茶臼山も見える。

久しぶりの山岳景色に心は浮き立つ。  
茶臼岳のロープウェイ山頂駅と噴煙が見える。



金網が敷かれた歩いた覚えのある登山道。



赤面山分岐。赤面山には行きたいと思いつつなかなか決心がつかず今日まで過ぎた。今回も行く予定なし。





シャクナゲは終わり咲き残った花がちらほら見える。

1837m スダレ山山頂。



ミネサクラも花は無し。



この辺りのシャクナゲはまだ花がついていた。



三本槍岳が見えるが遠い。後、900m地点から撮影。





山頂からの眺め。地図を出し同定せず。遠くはガス  
っていてはっきりしなかった。

やっと辿り着いた山頂。珍しく登山者が沢山  
居る。お願いして山頂標識での写真。  
抜けてしまった三角点。



山頂近くのミネサクラまだ咲いていた。



振り返って三本槍岳。





登りで撮らなかったが、山頂直下の登山道は泥川と化していた。前日の雨でぬかるんでいるのだろう。

数年前の5月初めに登った時は、雪解け水で澄んだ綺麗な川だった。

洗堀された道。


名残を惜しんで振り返る。三本槍岳。



ここまで戻りました。



シロヤシオの道がガスってきました。







名残惜しくシロヤシオ撮影。



10m先を歩く観光客の姿もかすむ。  
広い遊歩道なのにこれだけガスると心細くなる。

ゴンドラ山頂駅がうっすら見えて一安心。  
下りゴンドラリフト最終は15:30分。

