

期 日：8月11日（水） 曇り

コース：榛名「湖畔の宿」記念公園6：30→掃部ヶ岳7：56→硯岩8：57→湖畔登山口9：26→榛名「湖畔の宿」記念公園9：47

参加者：M・T 単独

報 告：



急遽決めた山行なので、地図を持っていない。下調べもしていない。とりあえず、ヤママップをインストールしルート概要を決める。

さて、この辺りに掃部ヶ岳への登山口の一つがあるはずだが・・・？

まず見つけたのは、竹久夢ニアトリエの看板。帰りに寄ってみよう。

野外ステージらしき場所といくつかの銅像がレイアウトされた公園。見回すと少し先に小さな立て札らしきものが見えた。近寄ると掃部ヶ岳登山口の標識。ここから登ることにする。登山口が見つければ一安心。

記念公園散策路の奥に登山道有り。



ヤマジノホトトギス



笹の中の道。昨日と似ている。

いきなり現れたロープの下がる岩場。



無理に登らずとも巻道が有りそうなので、そちらから。

小さな岩場の先も笹の道。



意外と近い山頂。




ソバナ

熊出没注意の看板を何度か目にした。その度に笛を吹いて歩いた。



シュロソウを一株見つけた。
榛名湖俯瞰



ママコナ



山頂への最後の登り


掃部ヶ岳山頂



頑張ってセルタイマー。写っていた。



山頂からの眺め



地籍図根三角点



ハクサンオミナエシ

復路は硯岩経由で帰ることにしたが、階段の間の土が抉れていて歩き難い。仕方なく丸太渡りの様に丸太に乗って歩く。



こんな感じです。



硯岩に寄ることにする。



硯岩へは荒れた岩場の急登



硯岩からの榛名富士
榛名湖畔がすぐ近くに見える



榛名湖へ向かう



こちらから登る人が多いのか？
沢山の登りの人とすれ違った。
挟れて歩き難いと注意書き有り



湖畔の車道脇に有る登山口



榛名雪笹群生地
湖畔からの榛名富士



相馬山
道路沿いにゲンノショウコ

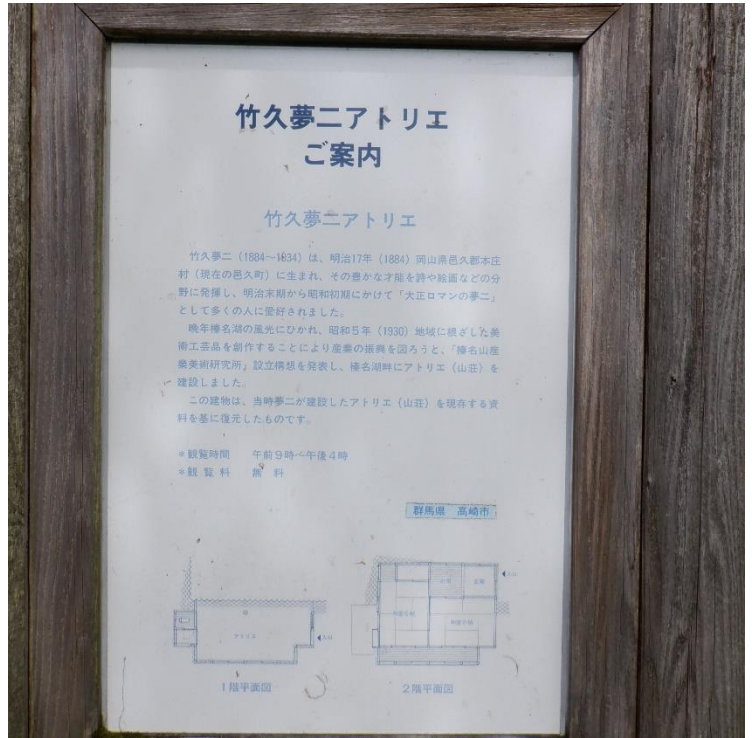


出発地点に戻る



ボタンツルが満開

夢二のアトリエ案内



2回の玄関では夢二がお出迎え
机の前に静かに座ってみる



竹久夢二アトリエ全景