

## 四阿山

期 日： 2021 年 10 月 3 日(日) 天候：晴

コース： 7:35 パルキャビン山頂駅→7:55 高度順応休憩後出発→8:15 展望地→8:55 標高  
2183m 地点→9:20 分岐→9:45 四阿山山頂 10:05→10:20 分岐→11:40 パルキャ  
ビン山頂駅

参加者： TA

パルコールつま恋リゾートホテルに前泊し、ホテル直結のゴンドラに乗って出発。絶好の登山日和の快晴に恵まれた。日差しが強く歩くと暑いくらいであったが、登山道は2日前の台風による雨と凍結融解でぐちゃぐちゃになった歩きにくい場所も多かった。紅葉にはまだ少し早い。往復4時間のコースだが、急登や岩場もあり、思ったよりもハードなコースだった。山頂からの景色は最高で、南方に見える浅間山の右側に富士山が見えた。



ゴンドラ（パルキャビン）で山頂駅へ  
絶好の快晴




山頂駅前で高度順応休憩  
標高 1450m から 2050m へ一気に上がった



出発地点の看板




山頂駅上の見晴らし台より南方の景色  
スキーゲレンデ越しに浅間山が見えている




西方の展望がある地点  
中央は目指す四阿山山頂




標高 2183m ピークから見る浅間山




木道  
ここは綺麗だが、傷んで傾いているところも多い




再び浅間山



標高 2250m 辺り  
ナナカマドが紅葉していた




急登開始  
この後、急な岩場が 2 回ある



山頂が見えた  
人が立っている




四阿山山頂  
道標と浅間山



中央遠方に富士山が見えている  
左は浅間山



山頂には祠がある(閉まっていた)  
山頂は狭いが賑わっていた



根子岳  
次の機会があれば行ってみたい



山頂駅上の展望広場に無事戻ってきた  
(凍結融解でぬかるんでいるところが多く一度転んだ)

以上