

丹沢（箒沢権現）

山行日 10月8（金）天気：晴れ

参加者 4名

記：SF

コース：西丹沢ビジターセンター9：30→箒沢権現11：55→
稜線分岐13：35→畦ケ丸登山道分岐14：30→
西丹沢ビジターセンター15：05

以前より計画していた、西丹沢のキャンプ場をベースに近くの山に登る1日目は箒沢権現に、最初の区間は西丹沢詳細地図にもルート表示が無い、又この日は、昨夜の地震で電車が止まるアクシデントがありスタートが約1時間遅くなったが。キャンプ場が下山口の近くなので問題は無かった、橋を渡りすぐの場所から、急な人口林に登る、約30分位で自然林になり、尾根筋になる、人口林の最後の箇所には、作業用の道があるので、別の場所からの作業道があると思われるが、見つける事は出来なかった、ここから箒沢権現までの間は、尾根筋のルートで、急登な箇所が数回あるが、特に危険な場所はない、箒沢権現山頂と思われる場所には、土管で作ったベンチが数個あった、山頂は可なり広い、展望は丹沢湖大の山方面には良いが、反対側は木があり展望は望めない、時間に余裕があるので休憩時間を1時間取った、下山ルートは、西丹沢詳細地図にはルートがあり、リボンが多くある、急な下りや細尾根があり、稜線分岐までの間は慎重に下った、稜線分岐では、コースが分かりにくいので、コンパスによる方向確認が必要、尾根場平坦地から、畦ケ丸登山道分岐までの間は、九十九折の作業道となり、安全に下る事が出来る、分岐場所は下棚分岐より約100m位西丹沢ビジターセンター側のベンチのある場所です、ここからは一般登山道ですが、台風の影響で橋が無い場所があり、渡渉場所の下流に流木が数本ある場所を渡った、その後最後の堤手前の河原も以前とは川の流れが変化して以前の橋は使用出来ない状態ですが、川に飛び石が置いてありそれを使用しての渡渉を行い、西丹沢ビジターセンターに到着、今回の宿泊するキャンプ場へ移動、平日の為広いキャンプサイトには、もう一組がキャンプを行った、山用テント2張りとタープを設置し、夕食の準備を開始、最初にビールで乾杯し、野菜炒め、トマトベースのリゾット、野菜サラダで、ゆっくりとした夕食を行った、20時位に早めに就寝した。



橋を渡って出発



この急斜面を登る



急斜面を斜めに登る



人口林が終わり尾根筋を直登



平な部分で地図読み

急な登り


平坦な尾根



細くザレタ道の為落ちない様に



岩の間がルート



急な登りで捕まる箇所が無い

べつの尾根と合流 地図読み


箒沢権現山頂？ 標識は無い



山頂より大野山、丹沢湖




下山ルート いきなりの急な下り



急な下りで、慎重に



畦ヶ丸登山道分岐に合流



渡渉する橋が無いので 流木を利用した 渡渉



最後の堤手前の河原 川の流れが変わり
以前使用していた、橋が利用できない
飛び石で渡渉

キャンプ場で夕食作りとビールで乾杯
テントは2張り 周りには、他のキャンプ
は無い。