

## 恵那山

期 日： 2021 年 10 月 17 日(日)～18 日(月) 天候：晴～曇

コース：

10 月 17 日(日) 13:40 萬岳荘出発→14:15 富士見台山頂→15:00 萬岳荘

10 月 18 日(月) 4:55 神坂峠駐車場出発→5:00 神坂峠→5:30 パノラマ山頂→6:05 鳥越峠  
→7:30 大判山→8:30 天狗ナギ→10:05 前宮コース分岐→10:40 山頂小屋→10:50  
恵那山山頂→11:10 山頂小屋→11:50 昼食後出発→12:10 前宮コース分岐→13:10  
天狗ナギ→14:05 大判山→15:05 鳥越峠→15:40 パノラマ山頂→16:00 神坂峠

参加者： MS、NT、TA

初日は萬岳荘に泊まり、富士見台にショートコースのハイキング。

二日目本番で、神坂峠から恵那山へピストン。神坂峠ルートは尾根道なので展望に期待が持てる。コースタイム 9 時間半の長丁場だが、登山口から山頂までの標高差は 600m 余り。しかし、アップダウンのある達成感満載のコースだった。



レンタカーで萬岳荘に到着



富士見台へ 笹原で展望が良い  
避難小屋がある



北方の展望  
御嶽山の裾野が見えているが、上部は雲の中



富士見台山頂  
開けていてとても展望が良い






草紅葉がきれい  
中津川の市街地が見える



明日登る恵那山は雲の中



紅葉は真っ盛り



加賀白山方面  
雲が垂れ込めていて良く分からなかった



中央アルプスや南アルプス方面  
雲が切れて木曽駒ヶ岳が分かった瞬間もあった



山頂から降りて来て振り返る






ヘッドランプを付けて神坂峠駐車場を出発  
気温は 2℃




神坂峠登山口




パノラマ山頂  
空が白んできた



ウバナギからの北方の展望  
御嶽山、乗鞍岳、穂高岳などが見える



ズーム写真  
左から、御嶽山、乗鞍岳、北アルプスの山々  
北アルプスは、乗鞍岳や槍ヶ岳のピークが見える




右に御嶽山などが見えるが、  
左手遠方には加賀白山が見えている





大判山から目指す恵那山を見る  
恵那山は山頂が平らな大きな山  
気温も 10℃位に上がってきた



さらに進んで、天狗ナギ  
御嶽山の山頂には雲がかかってきたが、  
右手には木曾駒ヶ岳など中央アルプスも見えてきた



天狗ナギの崩壊地と紅葉



天狗ナギを過ぎて急登開始！ 試練の時！



やっと、山頂の尾根に上がった！  
前宮コースとの分岐  
南方からの風が冷たい (7℃)



さりげなくある恵那山最高地点の標識  
でも、ここは公式の山頂ではない





恵那山神社  
天照大神を祭っている



無事、山頂に到着！  
(噂の通り、展望は無い)



戻って、避難小屋前で昼食  
別棟でトイレもある  
小屋裏の岩場に登ると展望があるそうだが、曇って来てしまったのでパス



紅葉は真っ最中  
針葉樹の植樹も多い



やっとパノラマ山頂に戻ってきた  
登った恵那山山頂は既に雲の中  
今晚からまた天気が崩れるそうだ



ほぼ計画通りの時間に神坂峠登山口に  
無事に戻って来れた  
お疲れ様でした！