


大山雷ノ峰東南尾根散策

山行日：2022. 1. 24 参加者2名 天候：晴れ 記：t h
コース：伊勢原/8:15-洗水 BS/8:35-P220m-P326m/10:25-P258m 金毘羅山
/10:47-大山小学校/11:38-大山桜/12:40-日向林道/13:25-P472m 撤退-
渋田山/14:40-猪ノ山林道-大友皇子陵/15:55-日向薬師 BS/16:10

2022.1.9 会山行で歩いたコースで326m、473m入ノ山、380m渋田山を通過していなかった
ので2週間後、洗水 BS スタートし、大山桜と猪ノ山林道～浄発願寺経由で日向薬師を歩いてきた。

洗水 BS（神奈川職業訓練開発センター）で下車、すぐに山道へ取付くが藪っぽい尾根だった



P159mの三角点



本格的に濃い藪に突入する



緩やかなアップダウン後 P220mピークを通過



2020.1.9 にエボシ山から降り立った鉄塔が見えているが今回もそこに降る。ここから急斜面を降下



イバラが多くありトゲが身体のあちこちに刺さり痛みに耐えながら



降って行くと鹿柵に突き当たる



P2 20mからの尾根を振り返る

背丈以上ある藪を漕いで



地図作成、各種測定の基準となる三級基準点



離れると見えなくなるほど濃い藪を掻き分けて



ピーク直下の急登



P3 26mに上りきる



P258m通過し17号鉄塔に



拓けた右方向へ降りて行くと



鹿柵のゲートを開けて



子易水道施設脇を降りてバス通りを大山小学校へ歩いて行く



小学校の裏手に廻り焼却炉脇を通り抜け



大山桜へ向かう



炭焼き小屋脇を通過して



下大山桜へ



樹齢 400 年の下大山桜



少し登って上大山桜




尾根に登って少し上ると



上部大山桜の巨木がひっそりと聳っていた

この尾根をエボシ山へ向かって行く



徐々に傾斜がきつくなってきた。上から中高年単独行者が降りて来た



開けた急斜面を滑りながら上へ



這い上がって登って行く



先々週にエボシ山から降りた来た林道個所に出た



仁ケタ保林道に入り尾根上行く



前に見えるピークが472m入ノ山ピーク



降り立ち林道を少し進むと左が 247m 取付き点、

右には本来の尾根にピークが2箇所ある

P247m に取付くが





痩せ尾根に取り付いたがイバラの藪が密集して先へ進めず
無念の撤退



右尾根ピークにもルート上にマーキングがあり、取付きたいが急斜面過ぎて安全を優先して断念する



渋谷山への稜線上をすすみ、少し藪があったが 380m ピークに。標識は見当たらなかった



林道へ降り立ったところは先々週に此々多神社へ降りたヘアピン箇所

雷ノ峰尾根の北側に並走している猪ノ山林道を降って行く



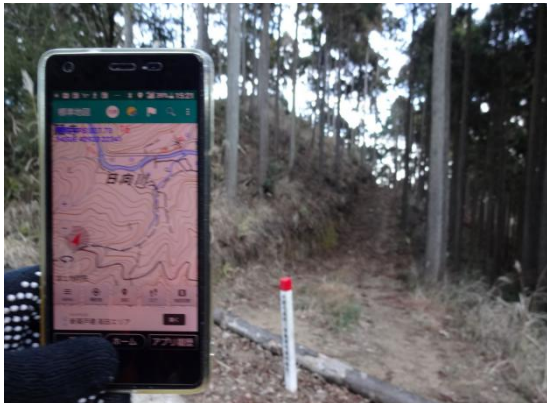
ここは P304m ルート入口



さらに進み伐採貯木所



右にユンボ道がありグーグルで見ると日向薬師日陰道へ降りられ黒波線の表示あり、降りて行くと



間もなく行き止まり、枯れ沢筋にはマーキングが多くあり降りて行けそうだが安全を期して引き返す



伐採林運搬のため林道が造成されており、この林道も最近できたばかりだが浄養願寺へ降りられる



キャンプ場脇の大友皇子陵に立ち寄る



浄発願寺と日向山荘脇に出た



日向薬師バス発車まであと15分、駆け足でバス停へ急ぎ何とか間に合った 16:15



周回スタート地点を通過して伊勢原駅へ



行動時間=7.5h
歩行距離≒14km
累計登攀=1430m
累計降り=1353m