

高取山～弘法山

山行日：2022.3.6 参加者：7名 天候：晴れ 記：t h
コース：鶴巻温泉/8:30 - 坪ノ内/9:05 - 塔ノ山パークセンター/9:36 - 登山口/10:35
- 鶴丸尾根十字路/11:05 - 大山南尾根合流/12:05 - 高取山/12:12 - 念仏山
/13:40 - 弘法山/14:40 - 時興院/15:25 - 東海大前/16:00

ゆっくり時刻の 8:30 鶴巻温泉駅を出発



陣屋迄は良かったが



少し遠回りして国道 246 号線坪内信号を渡り



車道を塔ノ山緑地公園へ



栗原集落の芽吹きはもう少し先
目指す高畑山テレビ塔と手前には聖峰

登山口を目指すが



つい近道と欲を出して結局畑地に迷う羽目に

正規の登山口へ しばしウロウロ

二日後に再訪しショートカットルートを探してきたのだ





三つのピークが並んでいる



ようやくゴルフ場グリーンがある尾根道に



358mの沢山を巻いて



鶴丸尾根を高畑山へ





絶好のハイク日より、最後の急登



大山南尾根に合流する



少し登ってテレビ塔のある高畑山でランチタイム



大山山頂からの南尾根は、ここからが木の根っこがある急斜面の難所が 1 時間ほどつづく



登ってきた鶴丸尾根が見えている




足を根っこに引っ掛けないよう慎重に



念仏山で山座同定



快適に進み




善波峠を越えて弘法山へ



尾根上に自販機がある四差路



大山からの表丹沢稜線が一望




人がほとんどいない弘法山山頂



これより東海大前駅へ



予想外の明るく歩きやすい尾根を降って行く
イノシシ対策用のライトが点在している



みかん畑に降り立ち



予定コース外の花に埋もれていた自興院を通過して



コロナで寂しい学生街の東海大前駅に着く

