

宮ヶ瀬：松茸山～柏原ノ頭

山行日：2022.3.27 参加者：4名

天候：くもり

コース：本厚木/7:35 - 宮ヶ瀬 BS/9:10 - 松茸山取付/9:10 - 松茸山/10:15 - ふれあいの橋/10:50 - 松茸山自然の森公園/11:00 - 登山口/11:40 - 柏原ノ頭/13:00 - 石仏/13:50 - 奥野林道/14:20 - 宮ヶ瀬 BS/15:40

宮ヶ瀬行きバスの乗客は、ほとんどが大山三峰のハイカーで煤ヶ谷 BS で下車する。

宮ヶ瀬湖は冬季の降雪や降雨も少なかったため、湖水の底が見えていた（貯水率 66%とのこと）

普段は水没している樹木が見え、上高地の大正池状態



宮ヶ瀬湖湖畔を 1 時間ほど歩いて早戸川橋を渡る




松茸山登山口に 10:15

すでに松茸山から下山してくるハイカーもいた



歩きやすい馬酔木群落帯の尾根道を行く



山頂の標識はないが松茸山着



東京の都心が見えていた



防火用水が各所に置いてあり、かつては良く歩かれていたコースであった 水沢川鉄橋に降り立つ




このエリアは丹沢でも特に山ヒルが多いところですが今日はスパッツやヒル用スプレーで対策してきたがさて

松茸山自然公園まで歩いて




ここでランチタイム

奥野隧道を越えるとすぐに柏原ノ頭登山口



歩き出して僅か6分で山ヒルが足元にと大騒ぎ



牛馬の通った集落間の生活路、尾根を巻いて行く

雨上がりで気温も急上昇し山ヒル出没の舞台が揃った



路が土砂で埋もれている



ベトナム人ニィさんの腰が引けていた（1月9日に下社まで一緒だったが今回も飛び入り参加）



どこまでも生活路は伸びており石仏分岐を見落としてしまい尾根へ

柏原ノ頭山頂直下の登り



632m 柏原ノ頭着、展望は良くないが焼山は尾根通して2時間でゆけるが、上級者ルート現在通行止め



正規の尾根道を降って行く

踏み跡少なくコンパス、スマホで位置を確認しながら



鳥屋方面分岐の石仏に出てほっとする

山ノ神祠もあった



平戸への道標に誘われてついそちらへ、右方向にも濃い踏み跡がありコッコパークへのルートだったが

こちらのコースは踏み跡不鮮明な降り



大人の遊び場だったような廃屋エリアに降り立つ



沢には水が流れていない



一直線上に柏原ノ頭、その奥に焼山が並んでいる



相州アルプス高取山、仏果山が見えている



平戸、奥焼沢林道に合流



分岐を見落として鳥屋バス停に来てしまった



虹の大橋からも見えていた



宮ヶ瀬 15:40 着 売店でバス発車時刻まで反省会

