

## 奥多摩：御前山

山行日：2022. 7. 10 会山行参加者2名 天候：晴れ 記:th  
コース：奥多摩駅/8:00 - 奥多摩湖/8:15 - サス沢山/10:05 - 惣岳山/12:25 - 御前山  
/12:55 - クロノ尾山/13:50 - 鞆口山/14:20 - 大ダワ避難小屋/14:50 - 天  
聖神社奥宮/16:40 - 愛宕山/17:20 - 奥多摩駅/17:50

梅雨明けが早すぎて天気が安定せず、一喜一憂しながらの雨天時と暑さ対策を充分行い、山行を実施した  
バスはほぼ満席で出発する 奥多摩湖で下車、最奥稜線上に御前山か



登山口からすぐに急登開始、予想に反して青空、涼しい風が吹き抜けているが徐々に大汗が吹き出す



高度差 400m を稼いでサス沢山  
奥多摩湖は宮ヶ瀬湖より総貯水量は少ない





さすがに首都東京の水源地、良く間伐されており



明るい木陰の登山道がつづく




展望はない惣岳山

このあたりから柵で保護されているカタクリ群生地か



神奈川丹沢とは構造が異なる木道の階段路

稀にこのように優しい尾根歩きもあり



予想通りの情け容赦がない急登の連続で御前山に・・・ここまでは予定タイム通りだが、何れも未知のルート







山頂から北に雲取山  
酉谷山、六ツ石山の  
大ロケーション

木道を降って鋸山方面へ


1280mピークは巻いて



クロノ尾山、鞆口山エリアもカタクリ群生地だが柵はなし（縦走路でハイカーが少ないので荒らされない）  
カタクリの最大の天敵は鹿とハイカーに寄る盗掘とのこと 後は下山するのみと高を括っていたが



大ダワ避難小屋 林道は前面通行止めにて車は見当たらず このあたりまではまだ気持ちに余裕が






暑さでバテてきて遅れ気味、鋸山はパスすることに、現在 15:50 奥多摩駅まで 4km あと 90 分で楽勝？



予想もしなかった急斜面の連続、風知草とは珍しい、岩場の急降下ではハシゴ、クサリ場も



天聖神社奥宮は御前山の展望地



愛宕山に五重塔 転げ落ちそうな階段路





ようやく下山したが、大幅な時間を超過しへろへろ状態



黄昏の多摩川氷川大橋を渡って



奥多摩駅に 17:50 着

