

雨飾山

期 日： 2022年10月31日(月) 天候：快晴

コース： 雨飾山荘 5:45→8:20 中ノ池→9:20 笹平分岐→10:00 雨飾山→昼食後出発 10:45
→11:05 笹平分岐→11:55 中ノ池→14:35 雨飾山荘

参加者： TA、AN、TH 3名

雨飾山荘に前日泊し、薬師尾根コースで山頂まで往復しました。



雨飾山荘を夜明け前に出発しました
気温は4℃ 標高は880m
本日は快晴の様です



6時を過ぎるとすぐに明るくなりました
紅葉真盛りの尾根を登ります



北東側対岸の鋸岳(右)や鬼ヶ面山(左)に
朝日が当たって綺麗です



急登が続き、梯子も3回ほど
出て来ますが、歩きやすい道です



山頂方面が見えました
岩肌に着く木々の紅葉が綺麗です



北側の風景 右は鬼ヶ面山
糸魚川の町と日本海、能登半島まで見えます



中ノ池に到着 標高約 1580m
気温は0℃ 池は凍っています



登山道も霜がついて凍っていますが、
登りでは特に滑りやすいとは感じませんでした



北斜面なので陽が当たらず、標高が上がると
地面が凍って滑りやすくなって来ました
緊張します



笹平に出る直前です
稜線に上がって陽が当たって来ました
ホッとします



笹平分岐

雨飾山荘の温泉は梶山新湯と呼ばれているようです



笹平

双耳峰の山頂が見えました



笹平を東方に振り返ります
右奥は焼山(標高 2400m)



南方に見えるは
高妻山(標高 2353m)



笹平の道は
「女神の横顔」と呼ばれています




最後の急登です
標高差約 60m



山頂に到着
まずは北峰 石仏があります




南峰（本峰）



本峰から北峰側を見ます
糸魚川の町や日本海が見えます



北峰に戻って昼食
北アルプスの後立山連峰が一望できました



中央は白馬岳、右は雪倉岳、左は鑓ヶ岳




名残惜しいですが、下山にかかります



笹平分岐からの下りは北斜面で、
まだ地面が凍っていました
滑りやすくてとても神経を使いました
チェーンアイゼンを使えば良かった



中ノ池を過ぎれば、心地よい日差しの中、
鮮やかな紅葉の尾根を下ります



登山口に到着



雨飾山荘 温泉に入って汗を流しました

以上