

## 弁天尾根～梅ノ木尾根


山行日：2022. 12. 3 参加者：5名

天気：晴れ

コース：厚木バスセンター/8:00－広沢寺温泉/8:45－登山口/9:40－上弁天/11:00－  
弁天見晴/11:20－見晴広場 B/12:00－すり鉢広場 12:35－大沢分岐/13:00－二ノ沢  
頭/13:30－天神尾根分岐/14:27－日向薬師/15:20－バス停/15:35

弁天岩を右に見て

大釜弁財天を通過




キャンプ場分岐からゲートを越えるとすぐ先が弁天尾根登山口



ここから一気に高度差 100m を登ると

展望が良くなってきた



弁天尾根に乗る・見晴広場



これより数限りなくアップダウンを繰り返して行く



下弁天、何故か土管が各ピークにある



湘南平と相模湾が見えてきた




標高 600m 未満と思えない稜線散歩

上弁天、二の足林道から直登してくる単独行者がいる



細い尾根を進む



さらに上を目指してロープを使って慎重に



弁天見晴 キャンプ場分岐



ロケーションが一気に広がる。右下に日向山



この先は樹林がある尾根道にて暖かい日差しの下で早めのランチ

さらに上を目指して登る



見晴広場B 鐘ヶ岳コースへの分岐 鐘ヶ岳へはザレ場の急降下で注意ルート



相州アルプスの全景



弁天尾根最高峰の見晴広場 A674m



降って行く

すり鉢広場の東屋は朽ちてしまい撤去されていた



ロープに掴まって岩場をよじ登って 大山と梅ノ木尾根、岐れ道の大沢分岐 バックに大山三峰




ここまでくれば人安心

日向薬師は左方向へ



岩場のヤセ尾根を通過



梅ノ木尾根二ノ沢頭で東方向へ降って行く



一ヶ所 90度左へ曲がる個所に注意して



以前は難所だったが丸太階段、ロープで安全ルートに

天神尾根分岐、道標の真後ろ方向へ降りて行く



高度差 100m の丸太階段路を一気に急降下



日向薬師林道へ降り立つ



かつて盛んに歩かれていた尾根道は、現在はバリエーションルート



林道を 10 分ほど歩いて日向薬師へ



日本三大薬師の日向薬師

