

聖武連山～能岳・八重山～秋葉山～根本山

山行日：2023. 1. 7 参加者：4名

天候：晴れ 記：t h

コース：上野原駅/8:50 - 光電 S/S/9:05 - 登山口/9:40 - 聖武連山/10:35 - 能岳登山口/11:30 - 能岳/12:50 - 八重山/13:10 - 上野原中学校/14:25 - 秋葉山/14:55 - 根本山/15:25 - 上野原駅/16:00

バス終点場所から、幸先よく富士山、丹沢檜洞丸～大室山が良く見えていた



大室山～甲相国境尾根と道志山塊



右端に富士山



途中、西沢三段の滝に立ち寄る

トンネルを過ぎるとすぐに聖武連山登山口がある



東ルート口から



まずは木漏れ日の中を登りだす



すぐにロープに頼らないと落葉で滑ってしまう急登の始まり、一気に高度を稼いで行き展望地で一息つく




しかし今度は植林帯の急登だがジグザグ道で歩きやすい

標準タイム 35分とあるが 55分も要した



正面に富士山が見える絶好のロケーションが広がっていた



西ルート登山口へ降りて行く




途中に廃屋あり、立派なタイル貼りの浴槽が2個が見えたが



柵原橋を渡ると



すぐに能岳登山口がある



明るい植林帯をすすみ



尾根に出る手前の東屋展望地でランチタイム




少し降って登り返して



能岳に到着



明るい尾根歩きの始まり



つづいて八重山山頂



アップダウンして



石碑のあるピーク



鐘撞塔



展望台にて扇山



雨降山



上野原中学校へ。陽が傾きかけた 14 時過ぎ、まだ沢山の人が八重山へ登ってくる地元の散策道だった



中学校前の八重山登山口駐車場



秋葉山・根本山上野原遊歩道入口



大きな墓地の中に登山道がある



秋葉山へピストン



祠のあるピークが秋葉山




手書きの秋葉山表示板で



歩きやすい尾根道を



真ん中の尾根道をしばらく更に進む



根本山ピーク付近だが山頂の標識が見当たらずウロウロ




無事に6座目のピークを走破した
上野原市街地に降り立ち無事に上野原駅に辿り着く。



少し降って給水塔建設現場脇を通過し



右下に日大明誠高校グラウンドが見えている



東屋のテーブルに表記ありここで間違いなし



変化にとんだ楽しい山行だった

