

陣馬山

山行日：2023. 2. 4 参加者 4名 天候：晴れ 記：t h
コース：藤野駅/9:05 ー陣馬山登山口/9:37 ー栃谷尾根登山口/10:40 ー陣馬山/12:02
ー明王峠/13:30 ー大平/14:06 ー与瀬神社/15:05 ー相模湖駅/15:35

藤野駅から歩いて行く



30分で陣馬山登山口バス停着



林道を行く途中に、春一番を告げ幸福を呼ぶ福寿草が咲いていた



林道を緩やかに高度を上げて行く




立派なトイレがある



栃谷集落最奥の民家脇が登山口



手入れの行き届いた登山道をシグザグに



緩やかに登り栃谷尾根に乗り緩やかに登って行く



山頂直下の急登の開始



稜線に出る



明るい尾根になった



樹木が少ない広い山頂が陣馬山の特徴



生藤山方面

最奥に大岳が見える



ゆっくりランチタイム後に明王峠へ


広い登山道がつづく



明王峠茶屋は閉鎖されている




相模湖駅を目指して降りる



石投げ地藏通過



林道を横切る



矢ノ音山は巻いて



大平茶屋跡通過



歩きやすい尾根道が長々とつづく



丸太階段路を降りきり、展望地で休憩



相模湖が眼下に



これより一気にシグザグに急降下



与瀬神社に降り立つ



与瀬神社は甲州街道興瀬(与瀬)宿場の権現様と呼ばれ、S43年に開通した中央高速道上にテラス状の参道高架橋ができた。

舞台社殿等があり由緒ある立派な神社(現在も祭礼は賑やかに実施されている)



赤い参道の下は高速道、そして旧甲州街道沿いの駅へ

