

白馬乗鞍岳トレッキング

山行日：2023.4.14 メンバー：単独

天候：晴れ

コース：梅池高原駅/9:15 - 梅大門駅/9:40 - 自然園駅/9:50 - 天狗原山神社/11:40～
12:35 - 自然園駅/13:45 - 梅ノ森駅/14:25 - 梅池高原駅/14:50

息子が白馬乗鞍岳にスノーバックカントリーに行くのでトレッキングをと同行する。

あいにく黄砂の影響で 3000m の稜線は良く見えなかったが、終日天候が良かったことに感謝。

自宅を 4 時半過ぎに出発し、中央高速安曇野 IC から一般道に出ると早速常念岳が見えた

五竜岳からの遠見尾根には雪がない



八方尾根にも雪がない

五竜岳～唐松岳～白馬岳が見えてきた



遠見尾根（白馬五竜スキー場は雪が無くなり終業）

梅池平方面は 1600m 付近で雪があり営業中



樽池高原駅へ



まだ白馬はさくら前線真っ盛り




ゴンドラに乗り込み 20 分の空中散歩



八方尾根の奥に鹿島槍ヶ岳、五竜岳が見えてきた



ゴンドラを乗り換えて 1560m から 1830m へ



白馬三山も見えてきた

梅池平（自然公園駅）からスノーシュー又はアイゼンを装着して 370m、上の天狗原へ




急な斜面は慎重にジグザグにキックステップで上へ



ヒイヒイ言いながら皆登っている




振り返ると結構な斜面だ



天狗平は雷鳥のテリトリーエリア



右上の鋭角ピークが乗鞍岳山頂



天狗原はトドマツが生い茂る高層湿原帯で雷鳥の住みか
スキー、スノーボーダーはさらに上の乗鞍岳へ登って行く



ここまで登ってくるのに疲労困憊し、予定していた乗鞍岳登頂はあきらめる
稜線から綺麗なシュプールを描いて滑降してきている

岩場に山ノ神が鎮座
ゆっくりランチタイム後下山開始



天狗原湿原帯とさらに乗鞍岳の平坦な稜線の見納め




東の方向にかろうじて妙高山、高妻山が見えていた



鹿島槍ヶ岳

五竜岳

白馬大雪渓



急斜面はキックステップで



梅池平湿原ロープウェイ駅を目指して下降する

