

尾白山

M・T

期 日：5月18日（木） 晴れ

コース：宮沢登山口670m5：27→小塩登山口合流点862m6：32→尾白山山頂1398
m9：37～10：00→小塩登山口合流点11：50→宮沢登山口12：44

参加者：M・T

報 告：



木々の間からの眺望




早朝出発する。
数台の車が駐車できる駐車場に駐車している車は無かった。鈴を付けて歩き出す。
車窓からはツツジが散見できたが、登山道両脇にもツツジが咲き誇っていた。



急登だがツツジを楽しみながら登る。
山座同定が出来ると楽しいはず！
小塩登山口との合流点





1時間30分位歩くとタムシバが現れ出す。この時間の
標高計を写真に撮って置いたが数字が読めず。

足元には咲き残ったイワウチワ



奥深い山々

タムシバ最盛期



鶯の落とし文とツクバネソウ





山頂が見えた！



登山開始からそれなりに厳しい登りが続いたが、やっと穏やかな尾根歩きに成る。樹々や足元の花に夢中になり登山道の写真を撮るのを忘れていた。

古町俯瞰



踏み跡はっきりせずコンパスにて確認




登っては下る、下っては登る。
何回偽ピークに騙されたことか。
登りが厳しい。
いくつの偽ピークに騙されたか、もうわからない。

あれが山頂か。
まだ、遠い！



山頂に向かう左手は切れ落ちている。

振り返って歩いて来た尾根



谷筋には残雪



カタクリ残っていた



会津駒ヶ岳が近い

後ろは三岩岳？





雨量観測所から山頂は近い筈。
今度こそ山頂！




歩いて来た尾根の後ろに微かに雪の山



山頂近くのアズマシャクナゲは綺麗だった



間違いなく山頂だ。
山頂と会津駒ヶ岳



やっと着いた山頂からの眺望は素晴らしかった。眺望を充分楽しんで往路を戻った。

この日も誰にも会わない山歩きとなった。

