

## 荒島岳

期 日： 2023 年 10 月 25 日(水) 天候：晴

コース： 中出登山口駐車場 5:55→6:30 林道終点登山口→8:10 小荒島岳 8:30→8:50 シャクナゲ平→10:00 荒島岳 10:20→11:10 シャクナゲ平→12:35 旧リフト終点→13:10 旧カドハラスキー場登山口

参加者： TA (単独)

越前大野の市街に前日泊し、早朝にタクシーで中出登山口に移動しました。気温は 12℃。思ったよりも冷え込みませんでした。本日は快晴。夜明けとともに登山口を出発しました。



中出登山口駐車場  
登山届提出所 兼 トイレ



登山マップの看板




しばらくコンクリート舗装の坂道を登ると  
砂利道の林道に入ります



林道終点登山口  
ここから急登が始まりました  
1 時間半ほど、ひたすら登ります



登山道は、何回か林道を横切ります




標高 800m 辺りから  
紅葉が始まっていました




小荒島岳への分岐  
ここから数分で小荒島岳に着きます



小荒島岳に到着 標高 1,186m  
正面は荒島岳です



遠方に加賀白山  
まだ積雪は少ないです



遠方に御嶽山が見えました  
360 度の展望です



小荒島岳からはほぼ水平移動で  
シクナゲ平に着きました  
勝原（カドハラ）コースとの分岐点です



厳しい急登で知られる「もちがかべ」  
の始まりです。滑落注意の看板



鎖場やロープの急登が続きます



ようやく前荒島岳に上がりました  
小荒島岳方面を見ると紅葉の絶景でした



ここからは勾配が少し緩みますが、  
まだ急登箇所もありました  
なかなか気の抜けないきつい山です



荒島岳山頂に到着！  
標高 1,523.5m



大野盆地を一望できました  
さあ、滑落に気をつけて降ります



「もちがかべ」の途中から見た風景  
紅葉が最盛期です



小一時間かけてシャクナゲ平まで下りて来ました  
勝原コースへ下ります



勝原コースは急坂をひたすら下ります  
ようやく「旧リフト終点」まで下りて来ました



駐車場に向けてコンクリート舗装の直線の  
急坂を下ります 路面が固くて膝が痛いです



無事、旧カドハラスキー場登山口  
に下山しました  
勝原駅からの帰りの列車にも余裕で間に合います  
以上