

期日 2023年10月25日(水) 晴れ

コース えびの高原大浪池登山口→大浪池園地休憩所→西回り→韓国岳避難小屋→韓国岳山頂→韓国岳避難小屋→東回り→大浪池園地休憩所→大浪池登山口

参加者 MT、MT、MS、会員外1



6:02出発


整備された石段の道を歩いて大浪池園地休憩所に着く。




大浪池西回りコース(左)を歩く。大浪池の周囲は紅葉が始まっていた。対岸は帰路東回りの道。



韓国岳避難小屋



登り始める  
木道はあちらこちら  
崩れていた。




季節外れのミヤマキリシマの花があった。







池の向こうに桜島遠望  
火山岩のガラガラ急斜面を登ると山頂に着く。  
反対側を覗くと大きな火口があった。



新燃岳と高千穂の峰も見えた



休憩後下山開始。岩ゴロや壊れた木道階段など足元注意しながら下る。



避難小屋から池の東回りの道を行く。西回りと違って高い木が  
茂り登りも多い。半ばすぎると左側に新燃岳の立ち昇る水蒸気  
がいくつも見え、さらに高千穂の峰も眺められた。右側の縁で  
大浪池を覗き見た。休憩所を経て駐車場に着いた。

