

魚沼アルプス


山行日：2024. 4. 20 参加者(会員外1名)7名 天候：晴れ 記 t h
コース：東京/7:04 -浦佐/8:21 -登山口/9:00 -大カ山/12:12 -黒禿ノ頭/12:20
-駒ノ頭/14:00 -トヤノ頭/14:42 -鳴倉山/15:45 -下山口/16:47

BS 朝日テレビの「そこに山があるから」で低山歩きの魚沼アルプスを知り今回計画をした。


予想以上に雪解けが早く、苦労しないで歩けることを期待して来たが早々に花々に出逢えた事に感謝



登山口足元からカタクリの花が咲いていたのには驚いた



参道脇に石塔が要所にあり道案内している



この辺りはまだ里山歩き



身体が温まった頃に秋葉山神社



大カ山へ緩やかな登りが始まる



イワカガミ




越後の寒ツバキ




足元にカタクリの群落帯 踏みつけないように



ショウジョウバカマ



イワウチワ



丸太の階段を登り切って東屋着




これより大カ山へ300mの緩やかな登りが始まる




1 座目の大カ山

八海山が見えてきたが生憎
黄砂の影響で霞んでいる



いよいよアップダウンを繰り返しての魚沼アルプスの縦走開始


足元には常に花が見られる



八海山の全容が見えてきた



雪解け間もない登山道わきには常に花がある



黒禿ノ頭(770m) を目指してアップダウンを 4 回も

僅か 1 か月前はこのように雪でおおわれていた




つつじも咲いている




残雪が出てきた



このエリアでは4mの積雪があり雪の重みで曲がり、尾根道は森林限界状態



今回の最高峰笠倉山 907m へは現在すでに 12 時過ぎにて、タイムアウトで今回はパス



雪でおおわれた稜線歩き

2座目の黒禿ノ頭で記念写真



魚沼アルプス全コースが見えている

真ん中から左尾根を登ってきて右尾根に行く周回コース



越後山脈の右には守門岳～浅草岳への稜線がつづく




北斜面には残雪があるがキックステップで




低山だが稜線歩きが楽しいコースがつづく



ブナ林帯を行く




降ったり



3座目 駒ノ頭 680m



イワカガミの群落帯を踏みつからないように



越後駒ヶ岳 中ノ岳 (越後三山) 八海山



越後三山 中ノ岳の山頂部が見えていた



トヤの頭 671m 4座目




最後のピーク 鳴倉山へもアップダウンあり



鏡池をって



どこを歩いてもカタクリが見られる



最後の急登



5座目 鳴倉山 578m



雪をいただいた山々が全て見渡せる最後のピークからの名残惜しい大ロケーションの見納めです



小出の街並みを眼下に鳴倉山 578m パラグライダー基地あり いよいよ周回スタート地点に下山です



残雪の尾根歩き、沢山の花々を見られて大満足の山行でした

