

飯豊山

記： TA

期 日： 2024 年 9 月 29 日(日)～10 月 1 日(火)

天候：曇 一 晴

コース：

1 日目：大日杉登山口/5:45→ざんげ坂 6:10→御田 6:55→地藏岳 8:55/9:10→目洗清水
10:00→御坪 11:00→御沢別れ 11:20→大日杉分岐 12:20→切合小屋 12:30

2 日目：切合小屋/6:00→草履塚 6:25→姥権現 6:40→御秘所 6:45→本山小屋 7:45/8:00→
飯豊本山 8:15/8:20→本山小屋 8/40/8:50→御秘所 9:45→草履塚 10:15→切合小
屋 10:45

3 日目：切合小屋/5:50→大日杉分岐 6:00→御沢別れ 6:40→御坪→目洗清水 7:25→地藏岳
8:15/8:25→御田 9:40→ざんげ坂 10:15→大日杉登山口 10:35

参加者： TA、SO

大日杉登山口から登って切合小屋に連泊し、飯豊本山まで往復する計画である。前日に登山口駐
車場に車中泊し、早朝より出発した。曇天ではあるが、降雨はなく足場は良い。

1 日目：



登山口にある大日杉登山小屋（前日撮影）
トイレと水が使える
登山口の標高は 600m



登山口から 20 分ほど歩くと「ざんげ坂」に着く
鎖場の急登



山頂方面は雲の中



色付いたナナカマド
紅葉はまだ進んでいない



目指す地藏岳
青空も覗いてきた



オオカメノキが赤い実を付けていた



地藏岳に到着
飯豊本山がかすかに見える



目洗清水を過ぎた辺り
飯豊本山がだいぶ大きく見えてきた



三国岳・種蒔山から来る道との分岐を過ぎて、
この丘を越えると切合小屋に着くはず



本日の宿、切合小屋に到着した
二連泊する

2日目：



朝食を取って、飯豊本山に向けて小屋を出発
辺りは雲の中で展望は無し



姥権現
この後、結構怖い岩場（御秘所）を越える
（写真無し）



未だ雲の中で展望無し



と思ったら、突然雲が途切れる



遠くに大きな石垣が見えてきた
ひたすら登る



石垣を過ぎるとまた雲の中
（右に行くと水場）



ようやく本山小屋に到着
ベンチで休憩し、いよいよ飯豊本山へ



飯豊本山山頂が見えてきた
雲も切れて青空が出てきた！



飯豊本山山頂に到着！
標高 2,105m
この先は雲の下で展望無しのため、御西岳方面には行かずに戻ることにした



本山小屋方面を振り返る

帰り道は少し余裕ができて、花の写真も撮る



ミヤマククルマバナ



ミヤマキンポウゲ




ヤマハハコ




ウメバチソウ


3日目：




昨晚から晴れて、小屋前でご来光を望めた
夜半の星空も素晴らしかった



朝日連峰・月山方面



蔵王連峰方面



朝焼けの草履塚・御秘所方面



朝食を取って、切合小屋を出発
下山開始



この日は大日岳までの稜線が良く見えた
(右側が飯豊本山方面)



地藏岳からの天望

昨日歩いた稜線が全て見える



御田の杉



珍しいきのこ
キソウメンタケ



ざんげ坂の鎖場に到着
登山口まであと少し



無事、大日杉登山口に到着！
お疲れ様でした

以上