

# 十勝岳

記： TA


期 日： 2024 年 10 月 11 日(金)

天候：晴

コース： 望岳台/5:55→吹上温泉分岐 6:25→十勝岳避難小屋 7:10/7:25→昭和火口 8:30→  
十勝岳 山頂 10:00/10:10→途中、昼食休憩→昭和火口 11:25→十勝岳避難小屋  
12:05/12:15→吹上温泉分岐 12:45→望岳台 13:20

参加者： TA、MS


望岳台駐車場にレンタカーを止め、十勝岳山頂まで往復した。お天気は晴、気温は 0℃。



望岳台駐車場から十勝岳山頂方面を見る  
北西斜面なのでまだ日影になっている  
大正火口などから噴煙が上がっているのが見える



十勝岳は活火山、噴火警戒レベルは 1  
しかし、御嶽山の噴火以来  
ヘルメットを着用している登山者も多く  
持ってくれば良かったと反省した



望岳台の絶景観光スポット  
背景に噴煙を吐く十勝岳



はじめは緩やかな砂利の道を行く  
結構風もあって、冷える



道端にはシラタマノキの花が沢山



美瑛岳や雲ノ平へ行く路との分岐点




十勝岳避難小屋  
ここで中休止



振り返ると望岳台から歩いてきた道が良く見えた



昭和火口への急登  
稜線から太陽が出てきた



昭和火口の縁へ上がった  
昨年6月は雲中の強風により  
ここまでで撤退したのだった  
本日は快晴、気温は5℃、微風



昭和火口と美瑛岳



グラウンド火口  
右奥に噴煙を吐いているのが大正火口



十勝岳の肩へ上がる急登へ  
正面が十勝岳のピーク



壁のように見えたが  
行ってみると道はしっかり付いていた



十勝岳の肩に上がり、  
大正火口・グラウンド火口を見下ろす




山頂へ、最後の登り



山頂に到着！  
標高 2,077m



上ホロカメットク山方面  
こちらにも縦走してみたい



美瑛岳  
遠方の左は大雪山（旭岳など）、右はトムラウシ山



昭和火口まで降りて来て、さらに下る  
望岳台まで見渡せる



望岳台に到着  
美瑛富士(左)と美瑛岳(右)



望岳台駐車場に到着、下山完了  
ここは観光客でにぎわっていた