

武尊山

MS 記

期 日：2024年10月21日（月） 晴れ 参加者 ZY、MS

コース：御沢水場 6:47—御沢分岐—前武尊—家の串山—中ノ岳南の分岐—武尊山 10:27/10:52—
中ノ岳南の分岐—避難小屋—三合平 14:06



オグナ武尊スキー場の御沢水場 1700m地点まで車で送ってもらい、ここから歩き始める。



振り返ると雲海の上に日光白根山が見えた。



登山口は霜が降りていた。



御沢分岐



鎖で岩場を登る。




← 前武尊の日本武尊像

川場剣ヶ峰→



赤城山と沼田市街と奥に榛名山





家の串山から
中の岳（右）と武尊山




←
やせ尾根を歩き、岩場を下る

至仏山（左）と燧岳（右）



中ノ岳南の分岐


日光白根山



山頂にて→
谷川岳方面の山々→



山頂北側の
山々
奥に八海山・
越後駒ヶ岳
→





下山開始。
左から中の岳、家の串山、川場剣ヶ峰
窪地に続く三ツ池も見えた。

中ノ岳南の分岐から武尊牧場への途中の崖は
足元が見えないほどの急下りで怖かった。

避難小屋でペンションに電話をし、黄葉した
樹林帯の道を歩いて三合平に向かった。

