

加入道山

記： TA

期 日： 2024 年 11 月 24 日(日)

天候：快晴

コース：西丹沢ビジターセンター/8:45→用木沢出合 9:15→白石の滝 10:40→白石峠 11:35→
加入道山山頂 12:00/12:30→白石峠 12:45→白石の滝 13:25→用木沢出合 14:25→
西丹沢ビジターセンター15:00

参加者： TA、FY、MN



西丹沢ビジターセンターを出発
気温は 8℃、快晴




お天気の良い日曜日なので、
川沿いのキャンプ場が賑わっていた



用木沢出合



すぐにゲートがある
右側をすり抜けて入山




白石沢沿いの道を行く
木橋を何度も渡る



ようやく、中間地点
だんだん道が急になってくる



白石の滝の展望地に到着
大理石の大岩がある



白石の滝の上段
木々に遮られて見えにくい
下段もある大きな滝である



少し登って、滝の上から見たところ
水が澄んでいて美しい



渡渉も何度もある
降雨後で増水していると危険
木橋が流されていて渡渉になる所もある



急登の最後、ようやく峠が見えた



白石峠に到着
ここからはなだらかな尾根道



道志の湯からの登山道の分岐




崩落のため、道が通行止めになっている



楽しい尾根道
山頂への最後の登り



山頂に到着
標高 1,418m
ここで昼食休憩（ベンチ沢山有り）



西方に富士山(左)と御正体山(右)が見える
富士山は綺麗に冠雪




山頂直下には
加入道避難小屋



白石峠
用木沢出合方面に下る（ピストン）




白石の滝の展望地に到着
下りは順調



尾根から上は冬枯れだったが、中腹は紅葉（下りは眺めを楽しむ余裕有り）



用木沢出合のゲートに到着



後は舗装路、安心して観光モードに入る
順調に西丹沢ビジターセンターに下山

以上