

矢倉岳 地図読み&クッキング

記 M.N


山行日:2025.11.15(土) 晴れ 参加者:L)M.T T.A F.Y M.N T.S N.H S.T S.A M.N
コース: 新松田ー関本ー矢倉沢ー矢倉沢公民館前公園ー金剛柵ー矢倉岳ー山伏平ー万葉ファミリー
コース分岐ー地蔵堂バス停



★地図読みレッスン 進むべき方向を確認すべし



★地図読みレッスンコンパスの使い方は？







★メスティンで炊飯



シートを敷いてから
給水したお米をセット



固形燃料に火をつけ
たら待つだけ～♪



石で重しをする



★ミネストローネ

3リットルの大鍋に
バターを溶かして



お豆にベーコン
ウイナーも投入～



焦げない様に
じっくりコトコト



待つ♡


ミネストローネ&ご飯完成！！



青空の魔法をかけて～ いただきます(^^)/



★地図読みレッスン 地形を読み取るべし



素晴らしい一日をご一緒出来た事に心より感謝♡