

## 檜洞丸


山行日：5月30日（金）晴れ

記：イガ

コース：自宅 4:29—西丹沢自然教室 5:54/6:35…ゴウラ沢出合 7:18/21…  
林道下り口 7:59 …石棚分岐手前ベンチ 8:57/9:19…檜洞丸 9:35/10:12…  
犬越路手前崩壊地 11:58…犬越路 12:05/21…西丹沢自然教室 13:35



西丹沢自然教室前の祠、最近この祠の脇から上り、石棚山稜1401mに上がるバリルートが利用されている。ところが、事故がたびたび発生され、利用しないようにと言われ、入口にはロープも張られている。が、いまだ利用している。



左：ツツジ尾根入口から10分ほどの標高700m尾根乗越地点、東北へ尾根をたどると小筍、大筍の間に出ることが出来る。



笹の花見られる



新道合流地点付近の素敵な森の道



上：トウゴクミツバツツジ

下：ゴヨウツツジ






ミツバツチグリ




ムラサキヤシオ




石棚山稜合流付近より



石棚山稜  
上部、山頂ま  
で 20 分ほ  
ど残すのみ。  
20 年ほど  
前に敷かれ  
た木道、ブナ  
の巨木も見  
られる。



いろいろあるツツジだが、古木が多く、風で倒れたものや土砂の崩壊で無残な姿のものが多い。







丹沢主稜・檜洞丸の下り、新設された木道階段



熊笹ノ峰の先に大室山





主稜南側に咲き誇るツツジ





檜洞丸山頂  
祠、右手の山頂  
標識周囲は土  
嚢で保護され  
ていた。

ブナの巨木  
も朽ち果て、以  
前と比べ山頂  
も明るくなっ  
た。



左：熊笹ノ峰へ向か  
う道、この周辺は崩  
壊が進み、この先ど  
うなるのか心配なと  
ころ。

下：犬越路手前から  
見る大室山、ここも  
山肌の崩壊が数か所  
見られる。

主稜

