

王岳 山行日：11月13日（木）晴れ

記：イガ



コース：自宅 4:31—（須走 SA 食事）—根場 7:00/7:20…王岳入口 7:30…ヨシ沢（西入沢）道經由…9:19/59…鍵掛 10:40/11:17…鍵掛峠 11:30/35…根場 12:45



根場登山口より 王岳から鬼ヶ岳の山々




根場の民家 縁側の案山子



歩き始めはヨシ（西入）沢に沿った林道を歩く



リンドウ



上：稜線近くの登山道 右：左手前竜ヶ岳、中央は雨ヶ岳、  
右奥とがった山はタカデッキの山々、左下に本栖湖が見える




王岳 1623m 二等三角点



山頂標識



恥ずかしながら本人です。



山頂より富士山  
この日はダイヤモンド富士が見られたと帰宅後知った。  
湖畔にはカメラマンが多かったのはそのせいかな。  
右下：西湖と足和田山








甲府の街と八ヶ岳 冬型の気圧配置により八ヶ岳や南アルプスはお覧の通り



鍵掛より鬼ヶ岳と御正体山や遠く大室山が見える




鍵掛峠より鍵掛と奥に雨ヶ岳





鍵掛峠



鍵掛峠からの山道、中間部は比較的広い歩きやすい道、昔の篤宿への峠越えの道と思える



西湖根場からの風景 昭和13年11月