


滝子山（寂尚尾根～穴沢山） 山行日：2014年1月11日（土）晴れ 記：イガ



コース：八王子 6:55—笹子 8:03…寂尚尾根入口 8:35/40…林道 9:04/10…赤松大木 11:08…浜立尾根 11:20…滝子山 11:45/12:31…穴沢分岐 13:55…穴沢山（954m） 14:15…980m送電鉄塔 14:01…送電鉄塔 800m14:45…林道 14:58…立河原 15:09…初狩 15:38/41



左上：笹子駅、気温 -2°C 他に登山者2人の静かな駅前広場 苦手な国道歩き30分、上の写真（滝子山）吉久保へ、右手大きな尾根が目指す寂尚尾根。左：林道（左下写真）の寂尚尾根取付き、標高差200m、30分の急登を上る。



←左：尾根中間部にある大きな赤松の木




寂尚尾根よりお坊山(手前)と遠く南アルプスの山々

いよいよ雪の上りとなる。



寂尚尾根と浜立尾根合流地点、右へ三つのピークを越え滝子山、積雪のため歩きやすい。




滝子山にて、遠く八ヶ岳が見える。山頂には3パーティー7名、静かな山頂。




滝子山より 三つ峠山と富士山



遠く丹沢・蛭ヶ岳と大室山、檜洞丸



白谷ヶ丸と黒岳 南大菩薩の山々



下山は男坂を
過ぎ、藤沢への
道を分け直進、
穴沢山経由、甲
州街道立河原
へ、送電線巡視
路に沿った道。



穴沢山954m



林道へ下り立つ。巡視路の黄色の柱あり



北方川に沿って下り立河原へ



甲州街道立河原より滝子山 左に大きな寂尚尾根が望める。

滝子山からの主な下山ルートは、すみ沢沿いと藤沢集落への二つだが、今回藤沢集落への道から尾根上で分かれ、四等三角点のある穴沢山を経て初狩駅へ出た。

この尾根は二つのルートと違いほぼ尾根を下る。頭上を走る送電線の鉄塔を巡視する道に沿っている。岩場や急登の尾根だが、この季節は富士山を含め展望の尾根だ。