

ミツバ岳～権現山 山行日：2月4日（水）晴れ～曇り

コース：滝壺橋 P7:26…滝壺橋登山口 7:31…ミツバ岳 8:30/52…分岐…権現山 9:37/10:10…浅瀬登山口 11:36…滝壺橋 P12:05
記：イガ




滝壺橋付近から見る権現山




ミツバ岳登山口（滝壺橋）ここから約1時間



明るい樹林の上り



ミツバ岳より三国山稜の向こうに富士山



湘南の海




まだまだ固い蕾のみつまた




ミツバ岳の三等三角点




見ごろとなるのはまだ二か月先



権現山山頂



権現山より御正体山



権現山のブナ




権現山にて



権現山二等三角点



山頂の注意書き！



浅瀬口への尾根



権現山登山口から丹沢湖



権現山登山口

足慣らしに手軽に登れるミツバ岳から権現山へ、この時期には登山者はなく、静かな山中だった。二つ目の目標の富士山は残念ながら中間部が雲に隠され期待外れだった。