

## 尾瀬ヶ原・尾瀬沼

期 日：8月17日(水)～19(金) 小雨～曇～晴

コース：

8月17日： 鳩待峠～尾瀬ヶ原（山ノ鼻→牛首→竜宮→見晴→平滑の滝→三条の滝→見晴（泊））

8月18日： 見晴→尾瀬沼（沼尻平→尾瀬沼北岸道→尾瀬沼ビジターセンター）→往路を戻る→見晴（泊）

8月19日： 尾瀬ヶ原（見晴→竜宮→ヨッピ橋→牛首→山ノ鼻）→鳩待峠  
参加者：TA、外1名

第1日：



小雨の中、鳩待峠を出発！



尾瀬ヶ原に入る

牛首の池塘

ヒツジグサ（スイレンの仲間）の蕾があちこち出ている（1輪だけ咲いていた：写真撮り忘れ）



牛首

尾瀬ヶ原湿原独り占め

後ろの山は至仏山



エゾリンドウ



サワギキョウ



竜宮現象： 入口

小川の水がこの穴に渦を巻いて吸い込まれている。周囲に流出箇所はない。




出口

穴から水が湧き出し、小川が流れだしている。調査により、50m程離れている入口の穴と水が通じていることが分かっている。



平滑の滝

長さ 500m にも及ぶ花崗岩の一枚岩の上を流れる



三条の滝

日本屈指の規模で豪快  
落差 100m、幅 30m



見晴

本日の宿の原の小屋

第2日：



尾瀬沼

沼尻平



ヒメシヨオン：本来は尾瀬沼には  
なかった外来種だそうだ



キンコウカ



イワシヨウブ




コケオトギリ



ウメバチソウ



オゼヌママアザミ



オクトリカブト



ヤナギラン



尾瀬沼東岸の長蔵小屋裏のビュースポットから燧ヶ岳方向を見る。あいにく、雲で隠れていて湖面にも映らない。

第3日：




見晴地区

営業小屋が立ち並ぶ



見晴地区出口から西方を見る。  
正面は至仏山。



尾瀬ヶ原をしばらく西方に  
歩いてから当方を振り返る。  
正面は燧ヶ岳。



サラシナショウマ



オゼミズギク



ハンゴンソウ



ミヤマシシウド



木道でオコジョに出会う

以上