

高柄山

山行日：12月17日（土）晴れ

記：TI

コース：高尾駅 7:47（河口湖行）—上野原駅 8:09/30（バス）—桜井 8:52/9:00…桜井峠 9:18…
金山川林道 9:29…金山 10:04…高柄山 11:23/58…金山分岐 12:18…大地峠 12:45/50…道祖神
13:29…四方津駅 14:09 同行者1名



無生野行のバスに乗り、桜井にて下車



バス停より 100m ほど先から山へ



桜井峠

3年前の5月「会」で一古沢から来たときには、左側の道から峠を横断し、右の道へ行きました。



桜井峠から10分ほど下り、金山林道に下りました。さらにこの林道を金山まで30分歩きます。上野原からタクシーを使うと1時間の歩きが短縮出来ます。



なぜか「あいだみつを」さんの詩があちこちに！

左：金山には数件の集落がありました。
ここは武田信玄の軍資金「金」を発掘されたところという。

登山道の入口を聞いたお年寄りの話によると、100箇所ほどの坑道が残っているそうです。雨の降ったあとには川の流れから砂金とれるそうです。いつかチャレンジしませんか！



柚子が沢山ありましたが、みな栽培しているようです。


立派な道がつくられています。その先から山へ入ります。



桜井峠から金ピラ山への稜線、3年前に歩いた山です。



この風景が好きなのです。



かなりの急登です。深い落ち葉に足をとられます。

ロープとストックのフル活用！

下りに使わずよかった。




←基礎部分がむき出しの三角点




上：左から蛭ヶ岳、山頂の小屋も見えました。

下：道志の山並の向こうに大室山が大きく見えます。




高柄山山頂より
笹尾根の向こう
側に見えるの
は、左から三頭
山、右端に大岳
山、いずれも奥
多摩の山です。





ようやく富士の頭を望むことができました。



たどった尾根から見た高柄山



大地峠

悪名高き山梨の林道、使われないうちに傷みが来ています。昨年来た時より下部に延長され、さらに重機が入って音を立てていました。見たくない光景です。金丸さん、何とかならないでしょうか！



御座敷の松付近からの展望、倉岳山と中央奥に見えるのは鶴ヶ鳥山です。



四方津への道にある道祖神、近くにはもう一つあります。

今回の予定は、高柄山から上野原へ抜けるつもりでしたが、金山からの上りで予定の体力を使い果たしましたので、ルート変更し、四方津へ下りました。

冬枯れの好ましい風景の中楽しんで歩くことが出来ました。珍しく誰にも会わない一日でした。

