

滝子山(寂憚尾根～北方川西尾根)

山行日：6月12日(日) 晴れ

記：イガ

コース：高尾駅 7:06—笹子駅 7:56/8:05…吉久保 8:27…寂憚尾根取付き 8:36…林道 9:05/10…浜立尾根分岐 11:25…滝子山 11:56/12:24…三角点 12:30…北方川西尾根分岐 13:27…天神山(696m) 14:36…立河原堰堤下(西、東尾根分岐地点) 15:06…初狩駅 15:40/41

参加者：L：TI、SS、YN、FS、MS、FI、SF、TI、YK、MT 10名



笹子駅より20分国道20号から分かれ吉久保へ
先行の若者はスマホを利用してルート確認しながら歩いている。



寂しょう尾根入口



30 分の急登で大鹿林道へ、擁壁脇からふたたび急登が始まる。

左上：その 30 分の急登

左下：林道で一休み



ブナや松の巨木の多い素敵な尾根
紅葉の頃おすすめ。




大鹿林道から登りはじめ
て一時間ほどの地点、若
干平坦な登山道です。

いよいよ岩の道に変わ
ります。



このような標識もあります。
下りは要注意！





岩の道を頑張ります。



岩稜の途中にある展望箇所からの富士の姿



山頂到着！ お待たせしました！



とりのあえずランチタイムです。長い下りがお待ちかねです。



持ち運び自由の山頂標識を手に滝子山の記念写真です。
1名は事情があり写っていません。



あれはハケ岳よ！ その右側が五丈岩、近くは見えませんが、遠くは良く見えます。



滝子山より小金沢連峰（南大菩薩）の山並



← 滝子山の二等三角点


ここから右へ下る道は、藤沢集落へ、今回は檜平の先で南へ下ります。

左へ（この先危険）表示方向へ下ると、御正人のタルからクラコ山を経て殿平から初狩駅の長丁場となります。

また、クラコ山より恵能野へ下ることもできますが、いずれも一般道ではありません。



檜平付近を快調に下ります。春ゼミが耳に残ります。耳鳴りと勘違い！



北方川西尾根を下ります。トラロープが助けとなりました。


本来は東尾根を下る予定でしたが、少し手前にある標識に誘い込まれ初狩駅へ、早く冷たいものが飲みたいばかりに！



激下り！



中級者向けとありますが、区分については判りません？



堰堤下に降り立ちました。
本来は右側へ出てくるつもりでした。
また新しいルートをとどることが出来ました。
次回は上りに利用しましょう。



西尾根途中にある天神山標識



岩稜を登るスナップ 撮影：Sさん



平均年齢「古希」まだまだ若い者には負けません！



ネジキ



何が何でも滝子山です。特に寂しょう尾根、今度は逆コースで、頑張るぞ！

