

谷川岳～茂倉岳～蓬峠

山行日：2016.10.15～16 参加者：4名 天候晴れ 記：TH

コース：東京/6:36－天神平/9:30－谷川岳/13:10－茂倉岳/14:50－茂倉岳避難小屋/15:00

二日目 避難小屋/6:00－茂倉岳/6:15－武能岳/8:30－蓬峠/9:35－中ノ休場/11:10
－林道終点/12:20－土樽駅/13:35

上毛高原駅改札からハイカーが猛ダッシュでバス停へ向かって行く、谷川岳ロープウェイ
行きのバスが2台待っていたが、それでも乗り切れないハイカーがいた。

ロープウェイ乗り場も大渋滞、天神平は雲一つない快晴、谷川双耳峰と右に白毛門



ロープウェイ乗客のほとんどは観光客、ハイカーは少ないと思ったのもつかの間すぐ渋滞



正面は谷川岳から万太郎山、そして平標山への縦走路、我々は右の茂倉岳へ向かう





奥ノ院から先は一気にハイカーが少なくなる



一ノ倉沢の岩場を覗き込む

一ノ倉岳から茂倉岳へ

女性中心の先行グループは本日蓬ヒュッテ泊りとこの事急いでいた。現在 13:30 まだ3時間半を要する到着時は暗くなる可能性あり






一ノ倉岳山頂
3名がやっとの
かまぼこ型の
避難小屋



少し下って
蓬峠～清水峠、大源太山
最奥に巻機山が見えてきた



今ルート一番の
稜線散歩





茂倉岳山頂で




稜線散歩路を振り返る

避難小屋は予約できないので早く行って寝床を確保するのが最重要
到着時刻は15時まらずか
この尾根は土樽駅への最短コース
ピストン山行者は急いで降りてゆく



暗くなったの
到着者2名は
寝床確保できず
土間で寝ていた

朝、茂倉岳を
振り返る






下山点の蓬峠が
近くなってきた



縦走も間もなく
終了で少し寂しい
気分

大草原に埋もれた
蓬ヒュッテ
建替えされていた






蓬峠から一気に高度差 1000mを降る



この辺りが紅葉真っ盛り



左稜線が蓬峠から降りてきた蓬新道

中央樹林尾根が茂倉岳避難小屋からの茂倉新道尾根

右樹林尾根が万太郎山への吾策新道

