

丹沢（大杉山—馬草山）

山行日 12月9（土） 参加者 4名 天気：晴れ

記：SF

中川橋バス停（8：40）—湖上平（9：20）—遠見山（10：35）

—船窪（10：45）—大杉山（11：10）—馬草山（12：40）


—中川温泉入口バス停（13：55）—丹沢ホテル時之栖入口バス停（14：05）

大杉山は今回で3回目ですが、下山コースを初めての馬草山経由中川温泉に挑戦してみた子のコースは下山時に道迷い等の遭難が数多くあるコースです、下山時のコース取りが大切でコンパスからは、目を離さないで慎重に下る事が必要、下山途中の急な斜面で4名の登山者に会い3週間前に遭難した仲間を探しているグループに出会いました、約3週間前より週末に探しに来ているようですが、我々と会ったのが初めてとの事でした、やはりこのコースはあまり人が来ないコースのようで、単独での登山は止めた方が良いとの認識をしました。



バス停より中川橋を渡って登山口に行きます
昨夜の雨の影響で足元が凍っていました。

登山口は駐車場の前の階段です。



湖上平に到着ここまで人工林の中の急な登りを
約40分掛かって登ってきました。

これから向かう遠見山は正面の山で一度下って
登りかえします。





遠見山の手前の急な登りです 登山口よりの連続での急な登りです。

遠見山に到着 山名標識は杉の木に取り付けここから大杉山はほぼ平らなコースになります。



大杉山到着 山名標識が見つからず探しました 近くに三角点の標柱を発見

大杉山でのランチタイム後の下りのコース 人工林の中の急な下りを慎重に降りて行きます



途中片側が崩落している細尾根通過




この先で尾根が分岐しています、右側は直進方向ですが 誤りですこの付近でコース誤りが起きていると思われる



左側が正解のルートですが 急なザレ場ですコース確認を行っています。



かなりの急な坂です この場所にはロープはありません




すこし下るとロープが設置してありましたこの場所で4名の登山者に出会いました



倒木があり下側に移動し正面の場所に移動



この場所が急な坂の終わり部分です。



急な坂が終わり馬草山に向かいます。



馬草山 山名が杉の木にビニールテープで表示 ないか寂しいです、誰か標識を、設けてください。

山頂のすこし先にこの標識意味は不明



大杉山 最大の難所ここから河原まで急なザレ場が 続きます。河原までの標高差は約200mでほぼ直線的なルートです。


ここからは、さらに斜面が急になりました。



下に河原が見えますが、まだ距離は長いですが、浮石が多く 落石の危険がありました



無事に河原まで降りてきました



後は川を少し下れば 中川温泉の端に出ます



中川温泉の端です 正面にメタセコイアが紅葉していました。



中川温泉湯元 日本秘湯を守る会



中川温泉バス停に13:55に到着したがバスの時間が約1時間ある為 少し歩いて丹沢ホテル時之栖入口バス停近くの喫茶店で反省会を行った